












TEGNFORKLARING:

	BOLIGER U=0,1
	FRIOMRÅDE
	VEIER
	GANGVEIER

	PLANENS BEGRENSNING
	OMRÅDEGRENSE
	TOMTEGRENSE
	FRISIKTLINJE
	BYGGELINJE
	OMRISS AV PLANLAGT BYGG
	OMRISS AV BYGG SOM IKKE INNGÅR I PLANEN

SAKSBEHANDLING

dato | sign.

17.02.82	HMH	BEHANDLET AV BYGNINGSRÅDET
18.11.82		BEHANDLET AV KOMMUNESTYRET
		STADFESTET AV FYLKESMANNEN

KORREKSJONER

dato | sign.

BJØRGVIN STAFF

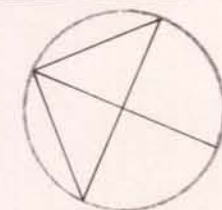
VÆRØY

REGULERINGSPLAN FOR

«Ishusparten»

MÅLESTOKK
1: 1000

DATO | SIGN.
sep. 73 | OES



TEGN.NR.
1438-101

ASPLAN ANDERSSON & SKJÅNES A/S
INSTITUTT FOR SAMFUNNSPLANLEGGING
BODØKONTORET, SJØGATEN 17 tlf. 24180



FYLKESMANNEN I NORDLAND

Værøy kommune. Reguleringsplan for "Ishusparten".

I medhold av § 27 i bygningsloven av 18. juni 1965 og Miljøverndepartementet rundskriv T-13/73 av 2. juli 1973, har jeg i brev av 1. februar 1983 til formannskapet i Værøy kommune stadfestet nevnte regulering.

Det er ikke utformet reguleringsbestemmelser i tilknytning til planen.

Reguleringsplanen er tegnet inn på dette kartet slik den er vedtatt av Værøy kommunestyre den 18. november 1982.



Ole S. Aavatsmark
Ole S. Aavatsmark

Hans Venvik
Hans Venvik